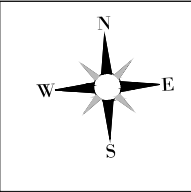
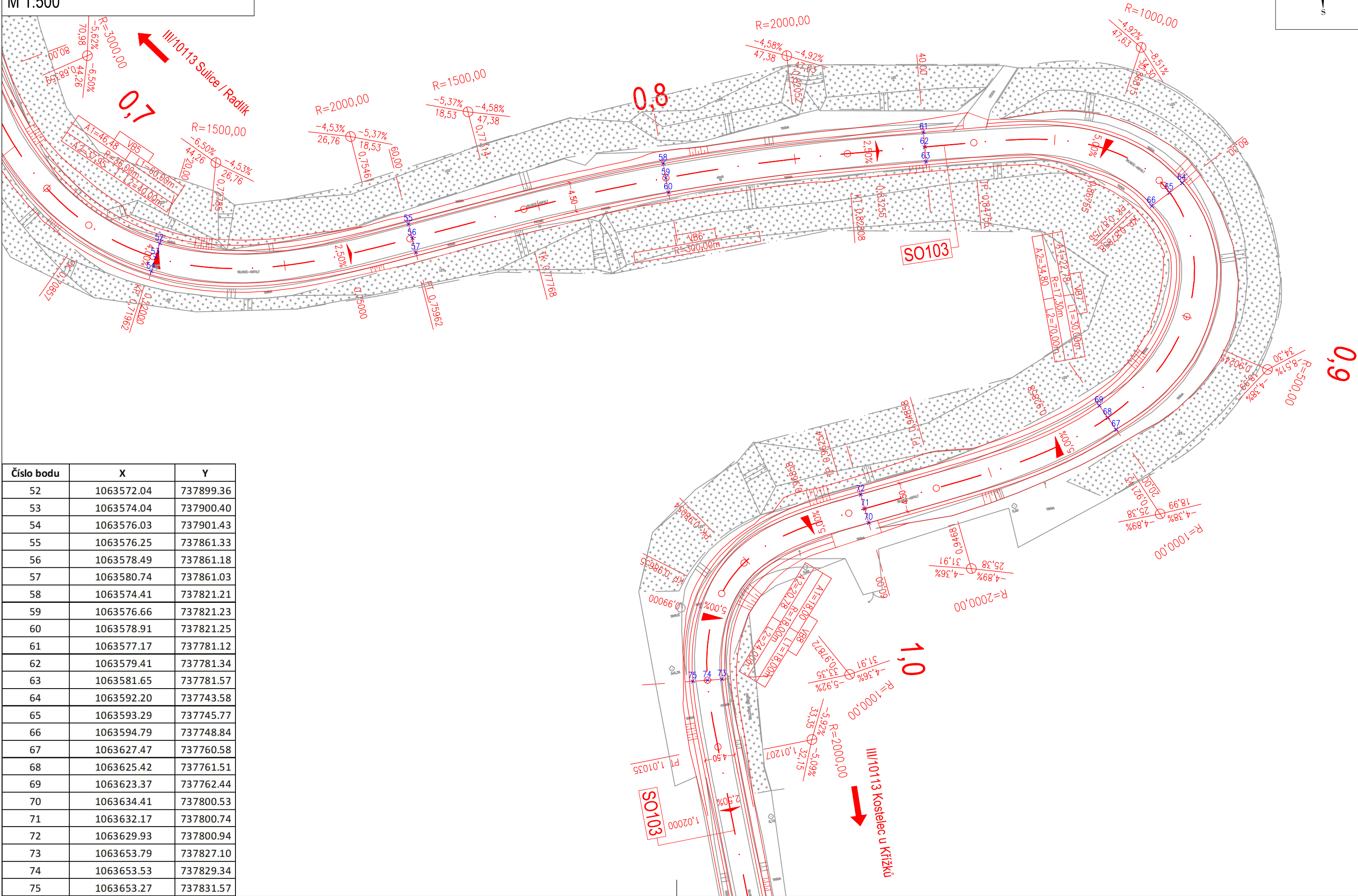


Vytyčovací výkres - část 2
km 0,700 - 1,000
M 1:500




Č.	Datum	Popis	Vypracoval	Schválil
REVIZE				

Souřadnicový systém S-JTSK, Výškový systém Bpv

Objednatel: **Středočeský kraj**
Zborovská 81/11
150 21 Praha 5

Zhotovitel:			
BIM SAS4S Vedoucí společník: SAGASTA s.r.o., Novodvorská 1010/14, 142 00 Praha 4			
			
 AFRY	 4roads	 SATRA	

Navrhl/vypracoval: Michaela Linkeová	Zodpovědný projektant: Ing. Pavel Paška	 4roads s.r.o. Slunná 541/27 162 00 Praha 6 - Střešovice
Technická kontrola: Ing. Karel Fazekas	Hlavní inženýr projektu: Ing. Jan Svoboda	

Kraj:	Středočeský	Čís.sm.obj.:	S-3688/00066001/2020
Katastrální území:	Sulice, Psáry, Pohoří u Prahy, Libeň, Kostelec u Křížků, Jílové u Prahy	Čís.akce:	20073
Akce:	III/00315, III/10113 Radlík - Kostelec u Křížků - PD - II.etapa	Datum:	03/2024
		Formát:	5xA4
		Měřítko:	1:500
		Stupeň:	Číslo kopie:
Část:	SO 103 - Silnice III/10113 - ZÚ - km 2,973	PDPS	
Příloha:	Vytyčovací výkres - 2. část	Číslo přílohy:	D1.1.3.6.2